

Ascoltiamole tue Terred'Acqua

ESPLORIAMO INSIEME IL POTENZIALE DI UN FUTURO PARCO NATURALE REGIONALE

**SERVIZIO DI CONSULENZA E FACILITAZIONE A SUPPORTO
DEL PROCESSO PARTECIPATIVO PER LA COSTITUZIONE
DEL PARCO DELLE TERRE D'ACQUA DELL'ORISTANESE**

Relazione di monitoraggio


Marzo - Novembre 2023



POLISTE
SOCIETÀ BENEFIT

**COSTRUIAMO
IMPATTO
SOSTENIBILE**





Ascoltiamo le tue Terre d'Acqua

ESPLORIAMO INSIEME IL POTENZIALE DI UN FUTURO PARCO NATURALE REGIONALE

Premessa

La presente relazione illustra le attività realizzate tra i mesi di marzo e settembre 2023 nell'ambito del Servizio di consulenza e facilitazione a supporto del processo partecipativo "Ascoltiamo le tue Terre d'Acqua", promosso dal Gruppo di coordinamento del Contratto delle zone umide marino-costiere dell'Oristanese, su mandato dell'Assessorato Regionale della Difesa dell'Ambiente, e attuato da Poliste srl SB, per conto della Fondazione MedSea. Il percorso di animazione territoriale è finalizzato a verificare l'interesse delle comunità, facenti parte dei comuni interessati dal Contratto, verso la futura istituzione di un Parco delle Terre d'Acqua dell'Oristanese.

Le azioni e le attività del servizio

Il Servizio si sostanzia nelle azioni progettuali elencate a seguire per le quali vengono riportate le relative attività:


Azioni	Attività
1. Analisi di contesto	1.1. Identificazione e analisi degli stakeholder.
	1.2. Mappatura e analisi dei processi partecipativi.
	1.3. Analisi qualitativa e strumenti di indagine.
2. Co-progettazione del processo partecipativo	2.1. Definizione del disegno del processo partecipativo.
	2.2. Incontri bilaterali con i sindaci e/o i rappresentanti dei Comuni e con eventuali altri soggetti e stakeholder.



POLISTE
SOCIETÀ BENEFIT

COSTRUIAMO
IMPATTO
SOSTENIBILE






Ascoltiamole tue Terred'Acqua

ESPLORIAMO INSIEME IL POTENZIALE DI UN FUTURO PARCO NATURALE REGIONALE

	2.3. Facilitazione di un Workshop con i componenti del Gruppo di Coordinamento.
3. Animazione territoriale e percorso partecipativo	3.1. Organizzazione, promozione e facilitazione di workshop partecipativi multistakeholder.
	3.2. Definizione del report dei lavori dei differenti workshop.
4. Approfondimento e diffusione dei risultati	4.1. Incontri territoriali di approfondimento, multistakeholder o rivolti a differenti target di attori locali.
	4.2. Promozione e realizzazione di un Evento pubblico partecipativo di diffusione e restituzione dei risultati del percorso.
5. Azioni di informazione e comunicazione	5.1. Ideazione dell'identità visiva dell'intervento.
	5.2. Progettazione e produzione di strumenti offline e online.
	5.3. Attivazione di una sezione dedicata nella piattaforma partecipativa Decidim <i>partecipa.poliste</i> , per il coinvolgimento degli attori locali
	5.4. Promozione degli eventi e dei workshop e coinvolgimento della comunità.



Ascoltiamole tue Terred'Acqua

ESPLORIAMO INSIEME IL POTENZIALE DI UN FUTURO PARCO NATURALE REGIONALE

Le attività del servizio: descrizione, metodologie, output e tempi.

1. Analisi di contesto

1.1. Identificazione e analisi degli stakeholder

Descrizione delle attività realizzate

È stata realizzata una mappatura degli stakeholder della comunità degli 11 Comuni costantemente implementata nel tempo. Il database, di circa 1000 contatti, è composto da attori pubblici, gruppi organizzati, imprese e società civile in genere.

Le metodologie e gli strumenti

- Analisi e scouting online;
- Predisposizione del database in formato Excel.

Gli output: i prodotti e i servizi rilasciati

- n. 1 database formato Excel.

Tempistiche

Aprile 2023-Settembre 2023

1.2. Mappatura e analisi dei processi partecipativi

Descrizione delle attività realizzate

Al fine di creare le opportune sinergie, è stata realizzata un'analisi dei processi partecipativi, in atto e pregressi, per la governance di strategie territoriali di sviluppo locale sostenibile, come ad esempio: il Contratto delle Zone Umide marino-costiere dell'Oristanese; la Strategia di sviluppo rurale dei GAL; la Strategia di Sviluppo costiero del FLAG; SARDEGNA #WEST COAST per la DMO Sardegna Centro Occidentale etc.

Le metodologie e gli strumenti


- Analisi e scouting dei processi partecipativi per la governance di strategie territoriali di sviluppo locale sostenibile;



POLISTE
SOCIETÀ BENEFIT

COSTRUIAMO
IMPATTO
SOSTENIBILE





Ascoltiamole tue Terred'Acqua

ESPLORIAMO INSIEME IL POTENZIALE DI UN FUTURO PARCO NATURALE REGIONALE

- Predisposizione di una mappatura dei processi partecipativi in formato Excel.

Gli output: i prodotti e i servizi rilasciati

- n. 1 mappatura formato Excel delle strategie e degli strumenti della governance territoriale per lo sviluppo locale, attivi e pregressi, nel territorio regionale.

Tempistiche

Maggio 2023

1.3. Analisi qualitativa e strumenti di indagine

Descrizione delle attività realizzate

È stata realizzata un'analisi qualitativa attraverso la predisposizione su Google Forms di un Questionario "Racconta le Tue Terre d'Acqua", attraverso il quale le persone possano esprimere liberamente impressioni, pareri, dare suggerimenti e porre domande che, insieme ai contributi emersi dalla discussione attivata durante gli incontri del percorso partecipativo, contribuiscono a comporre le FAQ - Domande e risposte, costantemente aggiornate, pubblicate sulla piattaforma partecipativa e rilanciate attraverso apposite campagne di e-mail marketing e social.

Le metodologie e gli strumenti

- Google Forms.

Gli output: i prodotti e i servizi rilasciati

- n. 1 questionario Google Forms (26 risposte al 5 settembre 2023);
- n. 1 documento di FAQ costantemente aggiornato.

Tempistiche


Giugno 2023-Settembre 2023



POLISTE
SOCIETÀ BENEFIT

COSTRUIAMO
IMPATTO
SOSTENIBILE





Ascoltiamole tue Terred'Acqua

ESPLORIAMO INSIEME IL POTENZIALE DI UN FUTURO PARCO NATURALE REGIONALE

2. Co-progettazione del processo partecipativo

2.1. Definizione del disegno del processo partecipativo

Descrizione delle attività realizzate

Sono stati realizzati:

- un documento di presentazione del percorso partecipativo con obiettivi, identità visiva, azioni di comunicazione, metodologie e strumenti partecipativi, attori coinvolti, tempi e logistica;
- Slide di presentazione del percorso con questioni aperte;
- Visio per la presentazione di attività e la definizione di tempi, logistica e raccolta di questioni aperte.

Le metodologie e gli strumenti

- Slide ppt; Pdf impaginato con InDesign; Microsoft Visio.

Gli output: i prodotti e i servizi rilasciati

- n. 1 presentazione del percorso partecipativo impaginato in layout grafico;
- n. 1 ppt di presentazione del percorso partecipativo;
- n. 1 Visio per la presentazione di attività e la definizione di tempi, logistica e raccolta di questioni aperte.

Tempistiche

Marzo 2023-Aprile 2023

2.2. Incontri bilaterali con i sindaci e/o i rappresentanti dei Comuni e con eventuali altri soggetti e stakeholder

Descrizione delle attività realizzate


Sono stati realizzati 4 incontri, in videoconferenza e in presenza, con i sindaci e con il Gruppo di Coordinamento del Contratto delle zone umide marino-costiere dell'Oristanese, nelle date indicate a seguire e sono intercorse numerose chiamate e call di coordinamento con il Coordinatore del Gruppo di Coordinamento, Renzo Ponti.



POLISTE
SOCIETÀ BENEFIT

COSTRUIAMO
IMPATTO
SOSTENIBILE





Ascoltiamole Tue Terred'Acqua

ESPLORIAMO INSIEME IL POTENZIALE DI UN FUTURO PARCO NATURALE REGIONALE

Sono stati coinvolti, attraverso recall mirati: i CEAS - CASA SEU - CEAS e Marina dell'AMP; CEAS Aristanis; CEAS di Incurtosu; CEAS Montevecchio Guspini-; le Agenzie di Sviluppo del territorio - GAL Sinis; GAL Linas; FLAG Pescando; Cooperativa3A; Cooperativa Produttori Arborea.

Gli output: i prodotti e i servizi rilasciati

Sono stati realizzati i seguenti incontri con i sindaci e con il Gruppo di Coordinamento del Contratto delle zone umide marino-costiere dell'Oristanese:

- Mercoledì 29 marzo, 11:00 - Comune di Terralba;
- Mercoledì 5 aprile, 16:00 - Piattaforma di videoconferenza Zoom;
- Lunedì 8 maggio, 9:00 - Piattaforma di videoconferenza Zoom.

Tempistiche

Marzo 2023-Maggio 2023

2.3. Facilitazione di un Workshop con i componenti del Gruppo di Coordinamento

Descrizione delle attività realizzate


Il 21 aprile 2023, presso il Comune di Oristano, è stato realizzato un incontro di presentazione del percorso partecipativo, a cui hanno preso parte i sindaci degli 11 comuni coinvolti nel del Contratto delle zone umide marino-costiere dell'Oristanese - con i componenti del Gruppo di Coordinamento - e l'Assessore Regionale della Difesa dell'Ambiente, Marco Porcu.

Gli output: i prodotti e i servizi rilasciati

- n. 1 incontro di presentazione del percorso partecipativo: venerdì 21 aprile, 9:30 - Comune di Oristano.

Tempistiche

Aprile 2023



Ascoltiamole tue Terred'Acqua

ESPLORIAMO INSIEME IL POTENZIALE DI UN FUTURO PARCO NATURALE REGIONALE

3. Animazione territoriale e percorso partecipativo

3.1. Organizzazione, promozione e facilitazione di workshop partecipativi multistakeholder

Descrizione delle attività realizzate

In accordo con la committenza e con il Gruppo di Coordinamento è stato definito un primo calendario di incontri di animazione territoriale articolato in 6 incontri partecipativi multistakeholder di informazione, condivisione e ascolto delle comunità locali, realizzati in presenza, che hanno garantito l'interazione e il confronto tra i partecipanti attraverso l'utilizzo di metodologie consolidate nell'ambito dei processi partecipativi.

Le metodologie e gli strumenti

I workshop sono stati condotti attraverso la metodologia Metaplan®, una tecnica utilizzata per la gestione dei processi di comunicazione nei gruppi di lavoro, basata sull'alternanza di momenti strutturati di lavoro individuale, di gruppo e in plenaria. Consente di gestire un confronto, raccogliendo, selezionando e omogeneizzando i contenuti espressi dai partecipanti, utilizzando come supporto le tecniche di visualizzazione. Permette ad esempio di gestire, con efficacia e tempi ristretti in un workshop partecipativo, una discussione di gruppo per l'elaborazione di un'analisi strategica o organizzativa, individuando gli aspetti di forza e di criticità di un determinato ambito tematico. L'obiettivo della metodologia è evidenziare i punti di vista di un gruppo di individui su un determinato tema, per arrivare ad un'analisi che consideri le affermazioni di tutti e mantenga la ricchezza delle proposte individuali, portando il gruppo verso un risultato operativo. Il metodo fornisce una visione sinergica e collettiva determinata dal processo di gruppo.

Ulteriore strumento impiegato nella conduzione del percorso è Mentimeter®, un software interattivo di supporto alla discussione che consente di stimolare l'interazione e l'animazione del gruppo di lavoro attraverso la presentazione di una serie di domande a cui i partecipanti possono rispondere in tempo reale attraverso i propri smartphone. Lo strumento consente di ottenere rapidamente una fotografia quali-quantitativa dei dati oggetto di indagine e analisi.

Gli output: i prodotti e i servizi rilasciati

Sono stati realizzati i seguenti incontri partecipativi:


- 1° incontro - 7 Giugno, Oristano ore 18:00-20:00, Teatro San Martino, via Ciudadella de Menorca n.21
- 2° incontro - 8 Giugno, Nurachi ore 18:00-20:00, Aula Consiliare del Comune, ingresso Piazza G. Sardu
- 3° incontro - 26 Giugno, Terralba ore 18:00-20:00, Teatro Comunale, via F. Porcella n.107
- 4° incontro - 28 Giugno, Guspini ore 18:00-20:00, Sala Consiliare, via Don Minzoni n.10



POLISTE
SOCIETÀ BENEFIT

COSTRUIAMO
IMPATTO
SOSTENIBILE





Ascoltiamole tue Terred'Acqua

ESPLORIAMO INSIEME IL POTENZIALE DI UN FUTURO PARCO NATURALE REGIONALE

- 5° incontro - 5 luglio, Palmas Arborea ore 18:00-20:00, Sala Conferenze dell'Unione di Comuni dei Fenici, loc. Gutturu Olias
- 6° incontro - 6 luglio, Arbus ore 18:00-20:00, Sala Consiliare, via Pietro Leo n.55.

Gli incontri sono stati realizzati seguendo una sceneggiatura progettata con il software Visio.

Sono state inoltre avviate le interlocuzioni formali e operative con gli altri 5 Comuni, che hanno aderito al Contratto.

Tempistiche

Giugno 2023-Luglio 2023

3.2. Definizione del report dei lavori dei differenti workshop

Descrizione delle attività realizzate

Al termine di ogni incontro partecipativo è stato redatto un Report dei lavori impaginato nella grafica di progetto creata ad hoc, contenente tutti i risultati emersi. I report degli incontri viene pubblicato sulla piattaforma partecipativa e trasmesso ai partecipanti attraverso una campagna di comunicazione dedicata.

Le metodologie e gli strumenti


Power Point.

Gli output: i prodotti e i servizi rilasciati

- n.6 Report dei lavori di Oristano, Nurachi, Terralba, Guspini, Palmas Arborea e Arbus.

Tempistiche

Giugno 2023-Luglio 2023



Ascoltiamole Tue Terred'Acqua

ESPLORIAMO INSIEME IL POTENZIALE DI UN FUTURO PARCO NATURALE REGIONALE

4. Approfondimento e diffusione dei risultati

4.1. Incontri territoriali di approfondimento, multistakeholder o rivolti a differenti target di attori locali

Descrizione delle attività realizzate

Nel mese di luglio il gruppo di lavoro del progetto, amministratori e consulenti, hanno partecipato ad un evento regionale promosso da Legacoop Sardegna sul tema "Lagune sarde sostenibili" svolto a Sa Pischera'e mar'e Pontis di Cabras il 27 luglio 2023. L'incontro ha rappresentato una importante occasione per confrontarsi sul percorso partecipativo per l'istituzione del Parco, con stakeholder rilevanti di livello regionale e locale.

Nel mese di settembre, in coerenza con i fabbisogni emersi dal processo partecipativo e in risposta a esigenze specifiche, si prevede di realizzare alcuni incontri territoriali rivolti ad attori rilevanti e stakeholder strategici (Cooperativa3A; Cooperativa Produttori Arborea; LegaCoop; Confagricoltura; ecc.) per allargare il consenso e la condivisione alla base del processo.

Un incontro potrà essere orientato alla co-progettazione di una bozza di norma istitutiva del Parco e di un regolamento preliminare, così come richiesto da diversi attori locali.

Tempistiche

Luglio-Settembre 2023


4.2. Promozione e realizzazione di un Evento pubblico partecipativo di diffusione e restituzione dei risultati del percorso.

Descrizione delle attività realizzate

L'incontro pubblico partecipativo di diffusione e restituzione dei risultati del percorso, previsto nel mese di ottobre, non è stato realizzato per un cambiamento di prospettiva degli amministratori locali rispetto al percorso intrapreso. È stato dunque realizzato un dettagliato lavoro di restituzione dei risultati del percorso partecipativo, attuato nei mesi precedenti, con elaborazione di un report finale, che ha dato conto sia del contributo fornito durante i workshop che degli strumenti a supporto, quali i questionari.

Gli output: i prodotti e i servizi rilasciati

Report finale del percorso partecipativo.



Ascoltiamole tue Terred'Acqua

ESPLORIAMO INSIEME IL POTENZIALE DI UN FUTURO PARCO NATURALE REGIONALE

Tempistiche

Novembre-Dicembre 2023

5. Azioni di informazione e comunicazione

5.1. Ideazione dell'identità visiva dell'intervento

Descrizione delle attività realizzate

In fase di avvio di progetto è stato individuato il target di progetto e i principali sistemi di valori su cui costruire contenuti, messaggi chiave, elementi dell'identità visiva e orientare le strategie di comunicazione; elaborato un progetto di identità visiva e un concept di comunicazione, che sostiene ogni fase di realizzazione del progetto, declinato in un set di strumenti che comprende la progettazione esecutiva delle applicazioni e dei prodotti di comunicazione; definita la strategia di comunicazione e dei contenuti su cui sviluppare in modo integrato e coerente tra loro le attività di comunicazione online e offline.

Le metodologie e gli strumenti

Software inDesign, Illustrator.

Gli output: i prodotti e i servizi rilasciati

- n.1 documento di presentazione dell'identità visiva;
- n.1 documento di presentazione del nome del percorso.

Tempistiche

Aprile 2023

5.2. Progettazione e produzione di strumenti offline e online

Descrizione delle attività realizzate

Sono stati progettati e prodotti diversi strumenti online e offline elencati nel dettaglio a seguire.


Le metodologie e gli strumenti



POLISTE
SOCIETÀ BENEFIT

COSTRUIAMO
IMPATTO
SOSTENIBILE





Ascoltiamo le tue Terre d'Acqua

ESPLORIAMO INSIEME IL POTENZIALE DI UN FUTURO PARCO NATURALE REGIONALE

Software inDesign, Illustrator, Canva, Power Point.

Gli output: i prodotti e i servizi rilasciati

Sono stati realizzati i seguenti prodotti e strumenti:

- n. 6 locandine in formato pdf e png, una per ogni incontro realizzato;
- n. 15 poster informativi, formato 100x140 impaginati graficamente e stampati:
 - *Le zone umide marino-costiere*
 - *Un patrimonio naturalistico protetto nel golfo di Oristano*
 - *Un patrimonio naturalistico protetto nel golfo di Oristano – Uno Zoom su Oristano*
 - *Un patrimonio naturalistico protetto nel golfo di Oristano – Uno Zoom su Nurachi*
 - *Un patrimonio naturalistico protetto nel golfo di Oristano – Uno Zoom su Terralba, Arbus e Guspini*
 - *Un patrimonio naturalistico protetto nel golfo di Oristano – Uno Zoom su Palmas Arborea*
 - *Un patrimonio naturalistico protetto nel golfo di Oristano – Uno Zoom su Riola*
 - *Un patrimonio naturalistico protetto nel golfo di Oristano – Uno Zoom su Arborea*
 - *Ripercorriamo le tappe e guardiamo al futuro: La Roadmap del percorso*
 - *Le norme per l'istituzione di un Parco Naturale Regionale*
 - *Istituzione e governance di un Parco Naturale Regionale*
 - *Il Parco Naturale Regionale come strumento di sviluppo locale sostenibile*
 - *Cosa cambierebbe con l'istituzione del Parco?*
 - *Il Parco come opportunità: alcuni spunti di riflessione*
 - *Ecoturismo: il potenziale del Parco*
- n. 21 visual social;
- n. 13 banner grafici;
- n. 15 footer grafici;

Tempistiche

Marzo 2023-Luglio 2023

5.3 Attivazione di una sezione dedicata nella piattaforma partecipativa Decidim Partecipa.Poliste, per il coinvolgimento degli attori locali.

Descrizione delle attività realizzate


Al fine di coinvolgere attivamente gli attori locali, è stata attivata sulla piattaforma partecipativa web opensource [Partecipa.Poliste](#) una sezione dedicata al processo partecipativo "Ascoltiamo le tue Terre d'Acqua" che consente di gestire processi bottom-up attraverso attività di informazione, comunicazione, coinvolgimento, raccolta di proposte,



POLISTE
SOCIETÀ BENEFIT

COSTRUIAMO
IMPATTO
SOSTENIBILE





Ascoltiamole tue Terred'Acqua

ESPLORIAMO INSIEME IL POTENZIALE DI UN FUTURO PARCO NATURALE REGIONALE

etc. Sulla piattaforma è possibile consultare tutte le informazioni relative al percorso e agli incontri, visionare e scaricare i materiali di progetto disponibili, leggere le FAQ e compilare il questionario di indagine.

Le metodologie e gli strumenti

- piattaforma Decidim

Gli output: i prodotti e i servizi rilasciati

- n.1 sezione dedicata al processo sulla piattaforma partecipativa [Partecipa.Poliste](#)

Tempistiche

Maggio 2023-Novembre 2023

5.4 Promozione degli eventi e dei workshop e coinvolgimento della comunità

Descrizione delle attività realizzate

Gli incontri del percorso sono stati promossi attraverso l'elaborazione di messaggi dal forte impatto comunicativo e la realizzazione di:

- campagne veicolate attraverso piattaforme di mail marketing Sendinblue che consente l'invio massivo di email a un grande numero di destinatari, oltre che il monitoraggio costante della ricezione, apertura e numero di "click, che permette di conoscere in tempo reale il buon esito dell'invio. Attraverso Sendinblue sono state ideate e inviate diverse campagne promozionali del percorso partecipativo, con l'obiettivo di informare sui singoli incontri e raccogliere le iscrizioni agli stessi. Ciascuna campagna è stata inviata al database di progetto strutturato ad hoc e costantemente implementato nel tempo;
- due pagine social - Facebook e Instagram - relative al percorso create ad hoc e costantemente animate attraverso la pubblicazione di post, storie, *call to action* e contenuti informativi;
- messaggi grafici di invito e di promozione delle attività veicolati attraverso App di messaggistica istantanea.

Le metodologie e gli strumenti

Piattaforma di mail marketing Sendinblue; social network; WhatsApp.

Gli output: i prodotti e i servizi rilasciati


- n. 1 comunicato stampa informativo sul percorso partecipativo ideato e trasmesso alla stampa locale;
- n. 25 campagne promozionali di invito e promozione delle attività;
- n. 6 moduli di iscrizione agli incontri;



POLISTE
SOCIETÀ BENEFIT

**COSTRUIAMO
IMPATTO
SOSTENIBILE**





Ascoltiamole tue Terred'Acqua

ESPLORIAMO INSIEME IL POTENZIALE DI UN FUTURO PARCO NATURALE REGIONALE

- n. 18 post Facebook che hanno consentito di ottenere oltre 904 visite al profilo;
- n. 14 post Instagram che hanno consentito di ottenere oltre 196 visite al profilo;
- n. 5 sponsorizzate social;
- n. 6 whatsapp grafici di invito, uno per ogni incontro;
- n. 1 whatsapp grafico di promozione di FAQ e invito alla compilazione del Questionario di indagine.

Tempistiche

- Giugno 2023-Novembre 2023



POLISTE
SOCIETÀ BENEFIT

COSTRUIAMO
IMPATTO
SOSTENIBILE

